

«СОГЛАСОВАНО»
Начальник управления образования
Администрации города Иванова
Н.В. Виткина
« 26 » 08 2024 г.

«СОГЛАСОВАНО»
Начальник Центра дорожного и
технического надзора, пропаганды
безопасности дорожного движения
ГИБДД УМВД России по
Ивановской области
А.С. Кубасов
« 26 » 08 2024 г.

«УТВЕРЖДАЮ»
Заведующий МБДОУ
«Детский сад № 119»
И.М. Авимова
« 26 » 08 2024 г.

ПАСПОРТ

дорожной безопасности
муниципального бюджетного дошкольного образовательного
учреждения «Детский сад № 119»

2024

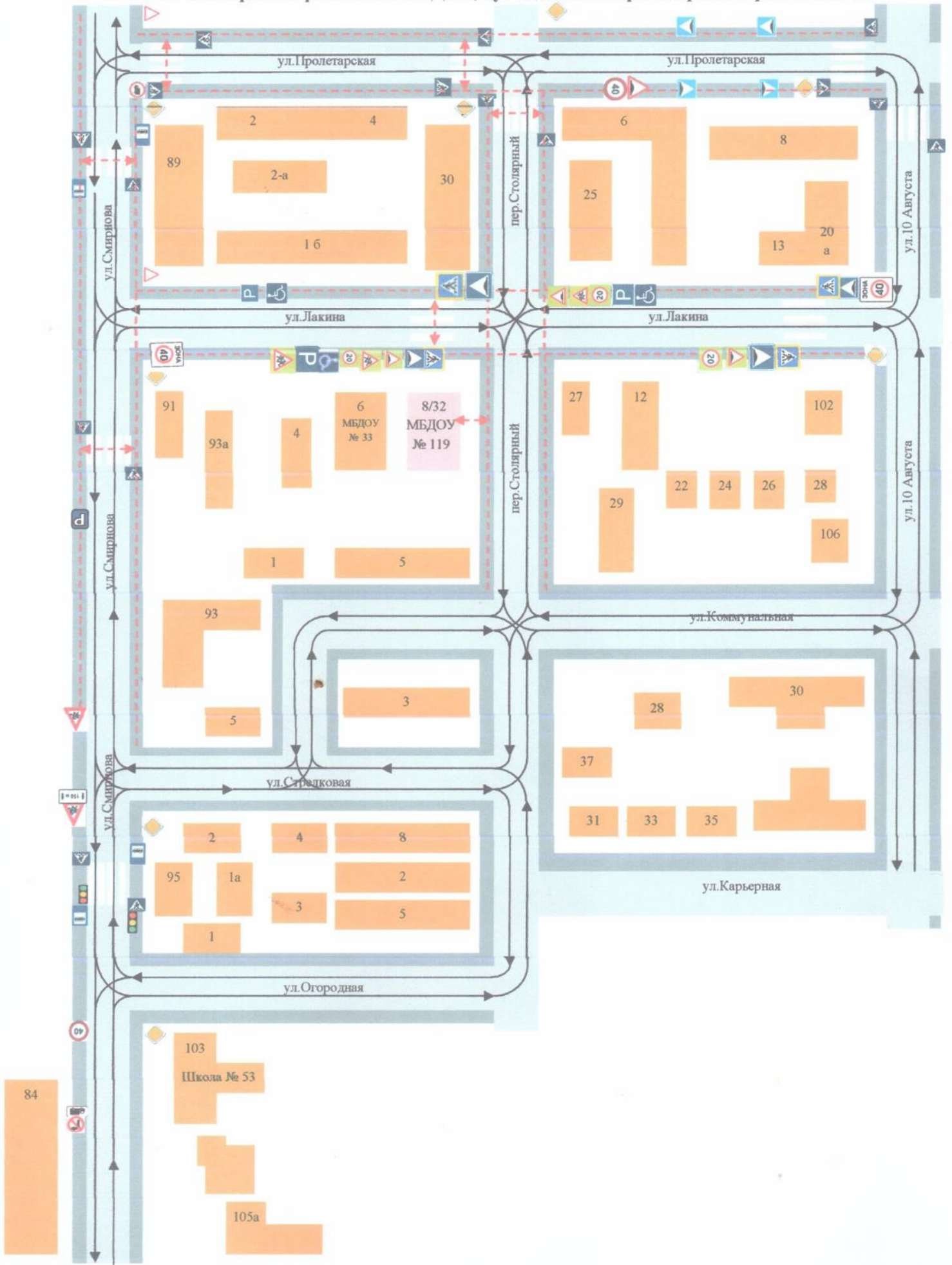
Общие сведения

Наименование учреждения	муниципальное бюджетное дошкольное образовательное учреждение «Детский сад № 119»
Тип ОУ	дошкольное образовательное учреждение
Юридический адрес ОУ	153034, г. Иваново, ул. Лакина, д.8/32
Фактический адрес ОУ	153034, г. Иваново, ул. Лакина, д.8/32
Руководители ОУ:	заведующий Авимова Ирина Михайловна тел.:(4932)-42-66-24 заместитель заведующего по АХР Набатова Наталья Вячеславовна
Ответственные работники муниципального органа образования	начальник дошкольного отдела управления образования Администрации города Иванова Солдатова И.Л., 30-41-27
Ответственные от Госавтоинспекции	инспектор по пропаганде ЦНПБДД ГИБДД УМВД Медведев Д.В., 48-16-64
Ответственные работники за мероприятия по профилактике ДДТТ	
Руководитель или ответственный работник дорожно-эксплуатационной организации, осуществляющей содержание УДС	начальник управления благоустройства Администрации города Иванова, 32-80-83
Количество воспитанников	80 человек
Наличие уголка по БДД	Нет
Наличие класса по БДД	Нет
Наличие автогородка (площадки) по БДД	Нет
Время работы ОУ	ежедневно с 07.00 до 19.00, выходные дни: суббота, воскресенье
Телефоны оперативных служб	МЧС – 01 Полиция - 02 Скорая помощь - 03 ЕДДС – 900099 Дежурный УГИБДД УМВД: 30-44-35, 32-50-38

Содержание

1. План-схема района расположения ОУ, пути движения транспортных средств и детей;
2. Схема организации дорожного движения в непосредственной близости от образовательного учреждения с размещением соответствующих технических средств, маршруты движения детей и расположение парковочных мест
3. Маршруты движения групп детей от ОУ к стадиону, парку, библиотеке или к спортивно-оздоровительному комплексу *(в случае их нахождения вне территории ОУ и необходимости проведения обязательных мероприятий, связанных с образовательным процессом)*
4. Пути движения транспортных средств к местам разгрузки/погрузки и рекомендуемых безопасных путей передвижения детей по территории образовательного учреждения *(в случае осуществления доставки грузов в ОУ автомобильным транспортом)*.

1. План-схема района расположения ДОУ, пути движения транспортных средств и детей



УСЛОВНЫЕ ОБОЗНАЧЕНИЯ:



- жилая застройка



- проезжая часть



- тротуар



- движение транспортных средств



- движение детей (воспитанников) в(из) образовательное учреждение

дорожные знаки:



- светофор



- автобусная остановка



- пешеходный переход



- главная дорога



- уступи дорогу



- осторожно дети



- ограничение скорости



- искусственная неровность



- искусственная неровность



- дети



- парковка

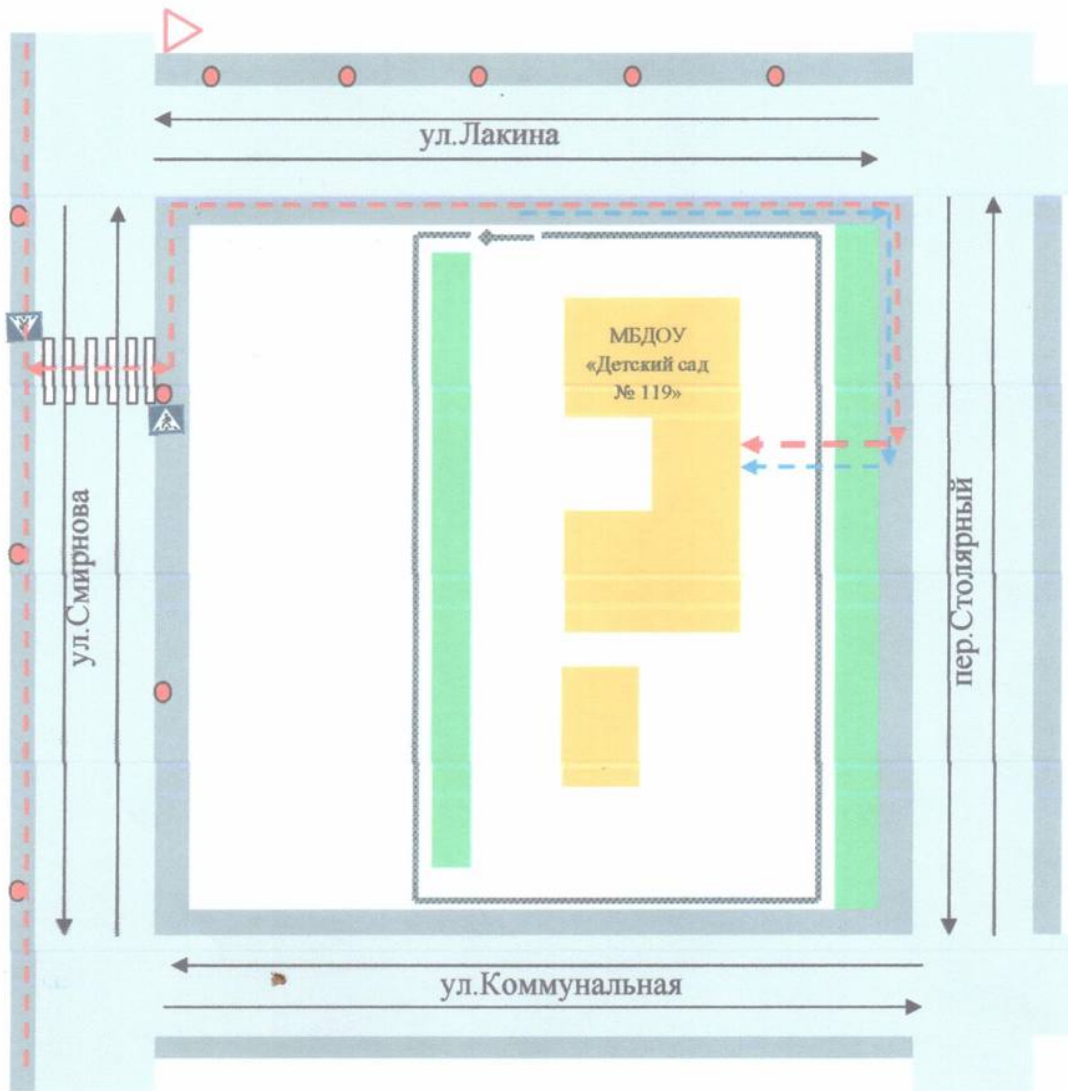


- парковка для инвалидов














- зона с ограничением максимальной скорости

Схема организации дорожного движения в непосредственной близости от образовательного учреждения с размещением соответствующих технических средств, маршруты движения детей и расположение парковочных мест.



УСЛОВНЫЕ ОБОЗНАЧЕНИЯ:

-  - искусственное освещение
-  - ограждение образовательного учреждения
-  - направление движения транспортного потока
-  - направления движения детей от остановок маршрутных транспортных средств
-  - направление движения детей от остановок частных транспортных средств
-  - объект
-  - зеленые насаждения
-  - проезжая часть
-  - тротуар
-  - знак «Пешеходный переход»
-  - знак «Уступи дорогу»

3. Маршруты движения групп детей от ОУ к учреждениям – связанным с образовательным процессом



УСЛОВНЫЕ ОБОЗНАЧЕНИЯ:



- жилая застройка



- проезжая часть



- тротуар



- движение транспортных средств



- движение детей (воспитанников) в(из) образовательное учреждение

дорожные знаки:



- светофор



- автобусная остановка



- пешеходный переход



- главная дорога



- уступи дорогу



- осторожно дети



- ограничение скорости

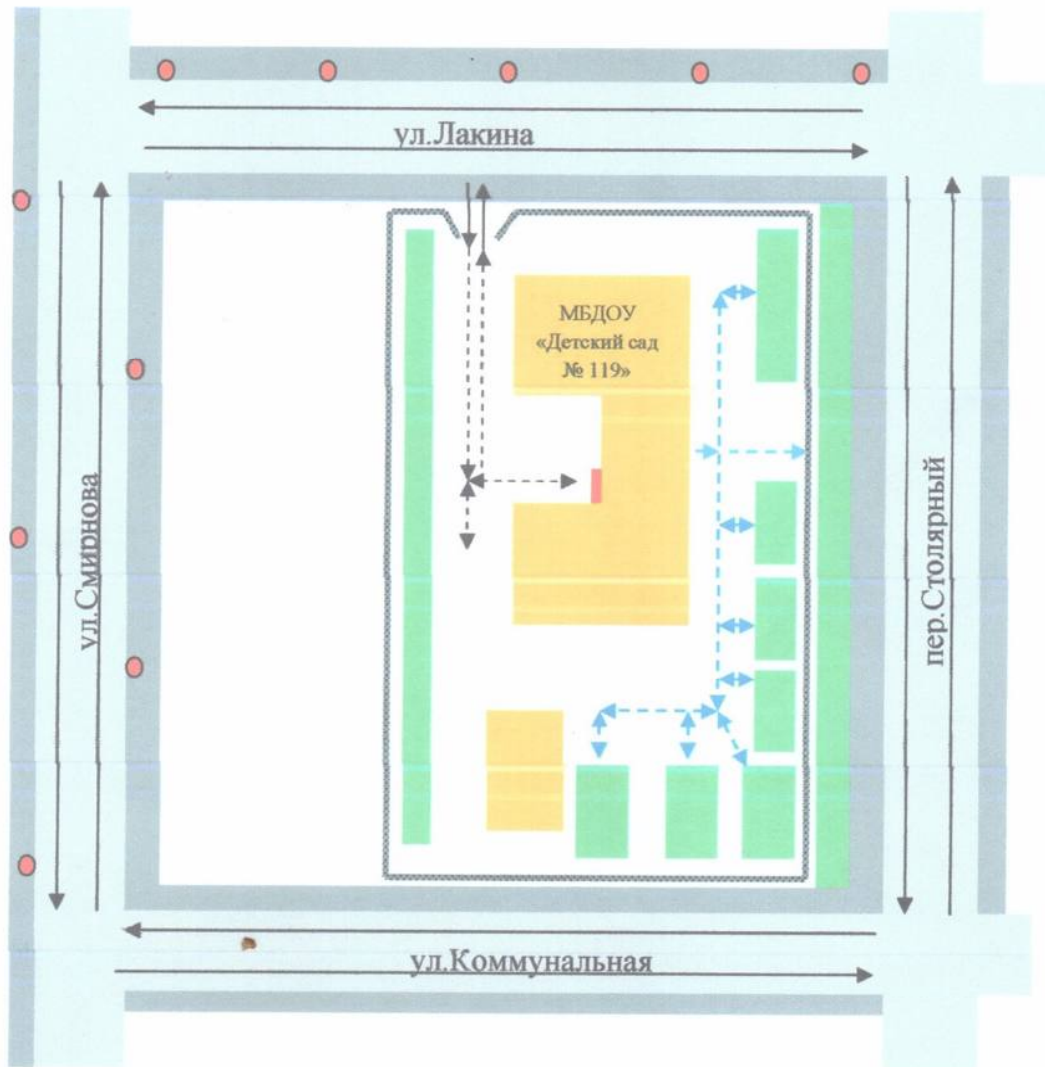


- искусственная неровность













- искусственная неровность

Пути движения транспортных средств к местам разгрузки/погрузки и рекомендуемых безопасных путей передвижения детей по территории образовательного учреждения (в случае осуществления доставки грузов в ОУ автомобильным транспортом).



УСЛОВНЫЕ ОБОЗНАЧЕНИЯ:

-  - искусственное освещение
-  - ограждение образовательного учреждения
-  - въезд/выезд грузовых транспортных средств
-  - движение грузовых транспортных средств по территории образовательного учреждения
-  - движение детей на территории образовательного учреждения
-  - объект
-  - зеленые насаждения
-  - проезжая часть
-  - тротуар
-  - место разгрузки/погрузки